



ГРОЗНЕНСКАЯ ГОРОДСКАЯ ДУМА

4-го созыва

РЕШЕНИЕ

«9» декабря 2024 год

г. Грозный

№ 320

О наименовании улиц города Грозного

В соответствии с Федеральным законом от 6 октября 2003 года № 131-ФЗ «Об общих принципах организации местного самоуправления в Российской Федерации», Законом Чеченской Республики от 24 мая 2010 года № 11-рз «О местном самоуправлении в Чеченской Республике», руководствуясь Уставом города Грозного и Положением «О порядке наименования (переименования) улиц, площадей, скверов, парков, муниципальных учреждений и установления (демонтажа) памятников, бюстов, стел и мемориальных досок (памятных знаков) в городе Грозном», Грозненская городская Дума

РЕШИЛА:

1. Присвоить улицам города Грозного наименования согласно приложению.
2. Внести в Реестр улиц города Грозного, утвержденный Решением Грозненской городской Думы от 28 октября 2021 года № 12 изменение, дополнив позициями 20209 – 2217 согласно приложению.
3. Настоящее Решение подлежит опубликованию в газете «Столица news» и размещению на сайте Грозненской городской Думы в сети «Интернет».

4. Настоящее Решение вступает в силу со дня его официального опубликования.

Глава города Грозного

З.Х. Хизриев


Приложение к Решению
Грозненской городской Думы
4-го созыва

от «9» декабря 2024 г. № 320

№ п/п	№ в Реестре улиц	Внутригородской район	Наименование улицы (переулка)
1	20209	Шейх-Мансуровский , пос. Андреевская долина	ул. Самарская
2	20210	Шейх-Мансуровский , пос. Андреевская долина	ул. Покровская
3	20211	Шейх-Мансуровский, пос. Алды	2-й пер. Хоперский
4	20212	Байсангуровский, СТ "Нефтяник"	ул. Белёвская
5	20213	Байсангуровский, СТ "Нефтяник"	1-й пер. Белёвский
6	20214	Байсангуровский, СТ "Нефтяник"	2-й пер. Белёвский
7	20215	Висаитовский, Северо-западное направление	ул. Полигонная
8	20216	Висаитовский, Северо-западное направление	ул. Черногорская
9	20217	Шейх-Мансуровский , пос. Андреевская долина	ул. Самарская

г. Грозный, Шейх-Мансуровский район, 2-й пер. Хоперский




 Наименуемый переулок

Примечание: Данный переулок располагается в юго-западной части города Грозного в Шейх-Мансуровский районе. Начало улицы от примыкания к ул. Хоперская в северо-западном направлении **протяженностью 353 м.**

г. Грозный, СТ "Нефтяник", Байсангуровский район, ул. Белёвская




 Наименоваемая улица

Примечание: Данная улица располагается в юго-западной части города Грозного в Байсангуровском районе. Начало улицы от примыкания к ул. Кубанская в восточном направлении **протяженностью 925 м.**

г. Грозный, СТ "Нафтяник", Байсангуровский район, 1-й пер. Белёвский




 Наименуемый переулок

Примечание: Данный переулок располагается в юго-западной части города Грозного в Байсангуровском районе. Начало улицы от примыкания к наименуемой ул. Белёвская в северо-западном направлении протяженностью 160 м.

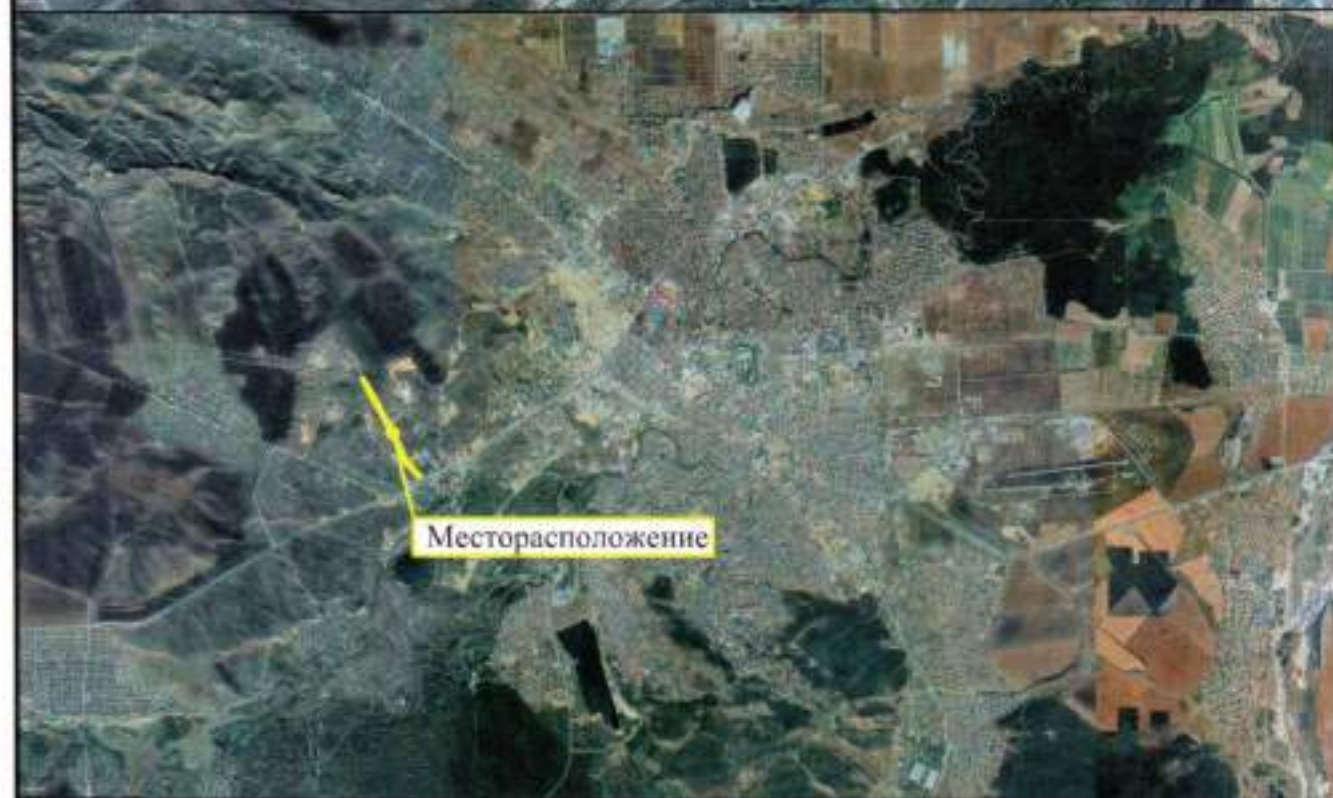
г. Грозный, СТ "Нафтяник", Байсангуровский район, 2-й пер. Белёвский



 Наименуемый переулок

Примечание: Данный переулок располагается в юго-западной части города Грозного в Байсангуровском районе. Начало улицы от примыкания к наименуемой ул. Белёвская в северо-западном направлении протяженностью 374 м.

г. Грозный, пос. Андреевская долина, Шейх-Мансуровский, ул. Самарская




 Наименоваемая улица

Примечание: Данная улица располагается в юго-западной части города Грозного в Шейх-Мансуровском районе. Начало улицы от примыкания к ул. Мохаммеда Бен Зайеда Аль Нахайяна в северо-западном направлении протяженностью **2300 м.**

г. Грозный, пос. Андреевская долина, Шейх-Мансуровский, ул. Покровская




 Наименуемая улица

Примечание: Данная улица располагается в юго-западной части города Грозного в Шейх-Мансуровском районе. Начало улицы от примыкания к ул. Мохаммеда Бен Зайеда Аль Нахайяна в северо-западном направлении протяженностью 2064 м.

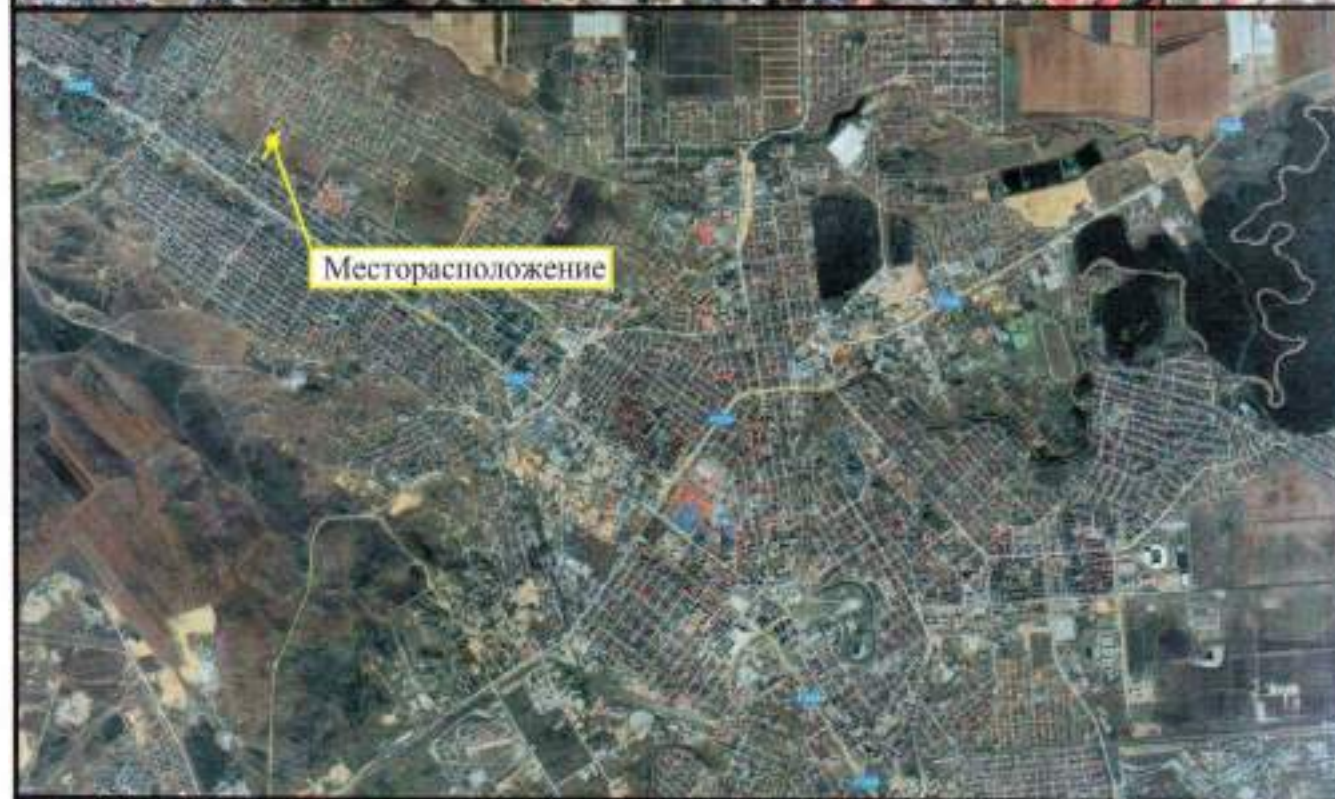
Висаитовский район, г. Грозный, ул. Полигонная




 Наименуемая улица

Примечание: Данная улица располагается в северо-западной части города Грозного в Висаитовском районе. Начало улицы от примыкания к пер. И. Бисултанова в в северном направлении **протяженностью 325 м.**

Висаитовский район, г. Грозный, ул. Черногорская



 Наименуемая улица

Примечание: Данная улица располагается в северо-западной части города Грозного в Висаитовском районе. Начало улицы от примыкания к пер. И. Бисултанова в северном направлении протяженностью 325 м.